

# Incursion dans la Forêt de la Vôge depuis le Canal des Vosges

Une randonnée proposée par Christophe Mathis

Incursion forestière depuis le Canal des Vosges dans la Forêt de Darney la Voge, forêt classé parmi l'une des 15 forêts d'exception de France. Celle-ci est mondialement reconnue pour la qualité de ses chênes.

Boucle depuis l'éco-camping de la clairière du [Verbamont](#).



Visorando



Randonnée n°35424975

<b>Durée :</b>	3h	<b>Difficulté :</b>	Moyenne
<b>Distance :</b>	41,01 km	<b>Retour point de départ :</b>	Oui
<b>Dénivelé positif :</b>	333 m	<b>Activité :</b>	Cyclo-Route/VTC/Gravel
<b>Dénivelé négatif :</b>	339 m	<b>Commune :</b>	Claudon (88410)
<b>Point haut :</b>	472 m	<b>Point bas :</b>	229 m



La Clairière  
du Verbamont

## Description

Départ du parking de l'éco-camping de la [clairière du Verbamont](#). Possibilité de stationner aux deux parkings alternatifs de 3 places qui se situent en contre-haut et en contrebas du camping (en bordure de la route forestière).

**(D/A)** Partir plein Sud en direction du petit hameau de Henricel. Le traverser puis continuer tout droit en direction du hameau de Thomas. Passer celui-ci, avec ses 3 maisons et, à la patte d'oie qui suit, aller à droite. À la verrerie de La Rochère, poursuivre dans le hameau tout droit et atteindre une route à gauche (Rue du Bois de la Main), juste après le n°1.

**(1)** La suivre, passer devant une belle bâtisse avec une sculpture d'archange, ancienne école transformée en galerie d'art. Laisser à votre droite la Maison Forestière des Perrières et poursuivre jusqu'à une patte d'oie juste avant l'étang.

**(2)** Prendre à gauche et, au carrefour suivant, continuer tout droit sur la route goudronnée. Entrer dans Passavant-la-Rochère et continuer tout droit (Rue Saint-Antoine) jusqu'au croisement avec la D50 (Route de Selles).

**(3)** Tourner et droite et descendre environ 300 m jusqu'à l'entrée de la piste cyclable située à gauche.

**(4)** Emprunter celle-ci en direction de Selles (fléchage route cyclable) et atteindre le bord du Canal des Vosges à la route (D7).

**(5)** Poursuivre à gauche, sur la piste cyclable V50, le canal se trouvant à main droite puis, environ 500 m après, le traverser et poursuivre sur la piste cyclable jusqu'au village de Selles.

**(6)** Franchir la D50 et continuer en face sur la piste cyclable, direction de Fontenoy le Château. Traverser la Route d'Épinal, ignorer à gauche le Château de Freland, puis l'Écluse d'Aval d'Ambiéwillers et atteindre l'Écluse du Gros Moulin.

**(7)** Tourner à gauche, traverser le canal et monter en direction du village. Au croisement avec la route (D434), partir à gauche et traverser le village d'Ambiéwillers par la Grande Rue jusqu'au carrefour avec la Route du Peu d'Acquet.

**(8)** Suivre celle-ci, passer devant un réservoir d'eau semi-enterré à main gauche et atteindre une patte d'oie 200 m après.

## Points de passages

- D/A Camping - Clairière du Verbamont**  
N 48.043658° / E 6.079834° - alt. 349 m - km 0
- 1 Route à gauche - Verrerie de La Rochère**  
N 47.987484° / E 6.057049° - alt. 282 m - km 7.59
- 2 Patte d'oie juste avant l'étang**  
N 47.978636° / E 6.046899° - alt. 265 m - km 9.06
- 3 D50 - Église de la Nativité de Notre-Dame (Passavant-la-Rochère)**  
N 47.967489° / E 6.044067° - alt. 278 m - km 10.75
- 4 Piste cyclable**  
N 47.967697° / E 6.041149° - alt. 255 m - km 11.12
- 5 Piste cyclable V50 - Canal de l'Est - Canal des Vosges**  
N 47.951305° / E 6.046932° - alt. 233 m - km 13.32
- 6 Selles - Cône (rivière) - Affluent de la Saône**  
N 47.961452° / E 6.086686° - alt. 233 m - km 16.74
- 7 Écluse du Gros Moulin**  
N 47.973287° / E 6.163618° - alt. 248 m - km 24.24
- 8 Route du Peu d'Acquet**  
N 47.97573° / E 6.156408° - alt. 276 m - km 25.5
- 9 Patte d'oie après le réservoir**  
N 47.98284° / E 6.150593° - alt. 296 m - km 26.55
- 10 Bifurcation à la confluence de 2 vallons**  
N 48.007415° / E 6.156085° - alt. 357 m - km 29.49
- 11 Chemin caillouteux à gauche en lisière de bois**

(9) Prendre à droite, en légère descente, le chemin de cailloux et continuer tout droit (c'est la grande portion cailloux de ce parcours) jusqu'à atteindre une bifurcation à la confluence de 2 vallons.

(10) Obliquer à droite et poursuivre tout droit jusqu'à trouver à gauche quelques habitations. Prolonger sur le bitume et rejoindre un chemin caillouteux à gauche en lisière de bois.

(11) Tourner à gauche et poursuivre tout droit jusqu'à une route transversale au hameau de Moscou.

(12) Filer à gauche, entrer dans la forêt et poursuivre tout droit sur cette route. **Prudence**, quelques gros trous sur la chaussée sont présents mais sont facilement contournables. Atteindre un croisement après avoir longé un champ à main gauche.

(13) Prendre à gauche, traverser le hameau de Planchotte et rejoindre la 1<sup>re</sup> route caillouteuse à droite.

(14) La suivre, ignorer à droite le hameau de la Frison et continuer jusqu'à l'entrée dans la forêt.

(15) Prendre à droite le chemin de cailloux "Route de la Hutte à la Frison" et descendre jusqu'à l'Arboretum de la Hutte. Tourner à gauche et arriver au parking de l'éco-camping la Clairière du Verbamont (D/A).

N 48.02726° / E 6.165992° - alt. 455 m - km 31.89

● **12 Moscou, route transversale**

N 48.032437° / E 6.150131° - alt. 462 m - km 33.28

● **13 Carrefour de Planchotte/Gruey/ Clairey**

N 48.024604° / E 6.103386° - alt. 445 m - km 37.25

● **14 Patte d'oie**

N 48.024374° / E 6.095575° - alt. 419 m - km 37.9

● **15 Chemin de cailloux "Route de la Hutte à la Frison - Arboretum de la Hutte Verbamont**

N 48.037147° / E 6.089323° - alt. 380 m - km 39.42

📍 **D/A Camping - Ourche (rivière) - Affluent de la Saône**

N 48.043662° / E 6.079834° - alt. 349 m - km 41.01

## Informations pratiques

Restaurant les Chalets du Lac à la Rochère, alimentation générale à Passavant la Rochère, bar et boulangerie à Selles. Camping et hébergements insolites, la [clairière du Verbamont](#).

## A proximité

La verrerie de la Rochère, la plus ancienne verrerie d'art de France, visite libre et intéressante où vous pourrez voir les verriers au travail.

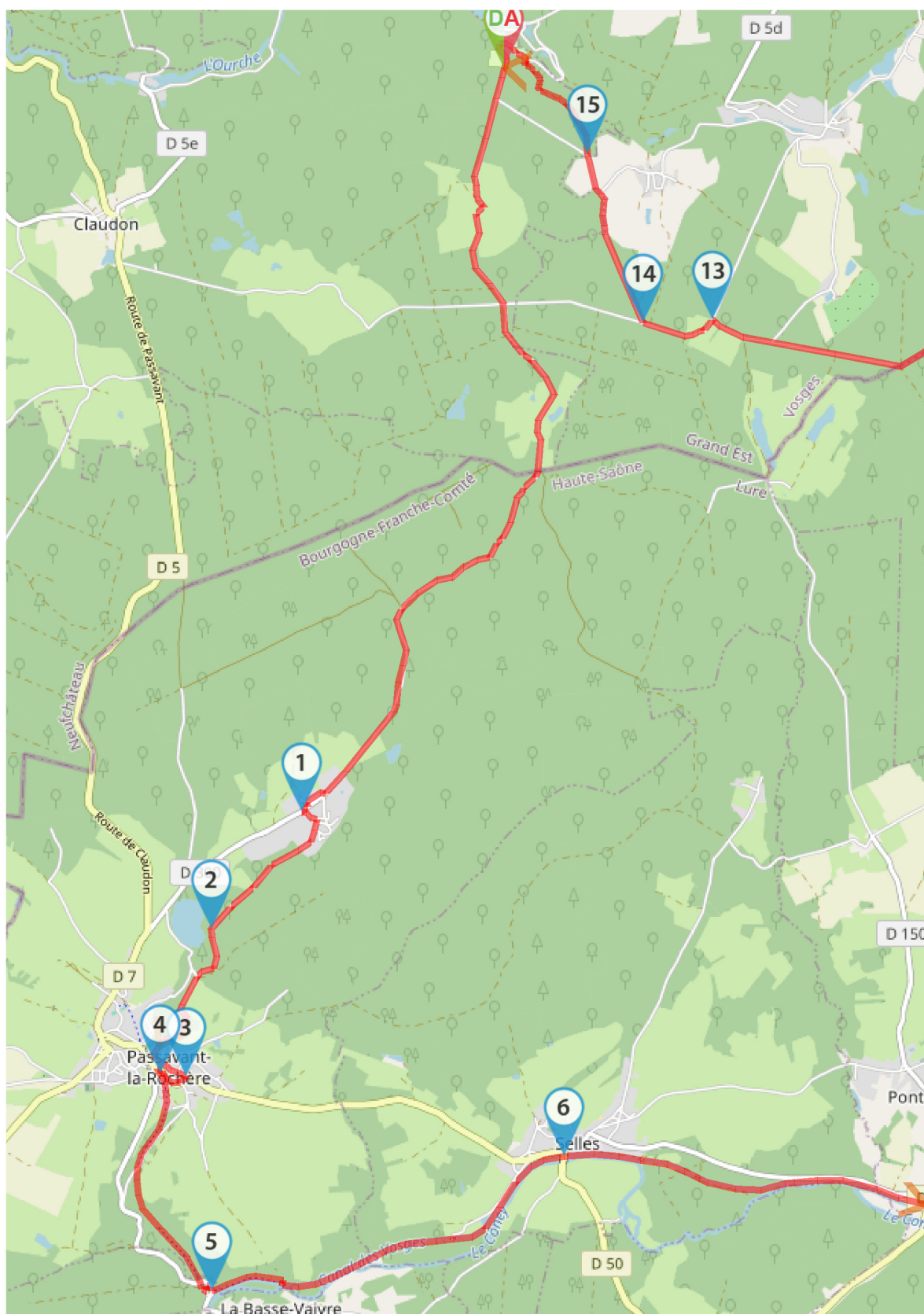
Café et location de rosales à Selles.

Donnez-nous votre avis sur : <https://www.visorando.com/randonnee-incursion-dans-la-foret-de-la-voge-depuis/>

### En savoir plus :

Email : [leverbamont@gmail.com](mailto:leverbamont@gmail.com) - Site internet : <https://www.camping-vosges-nature.com>

Téléchargez l'application Visorando pour suivre cette randonnée

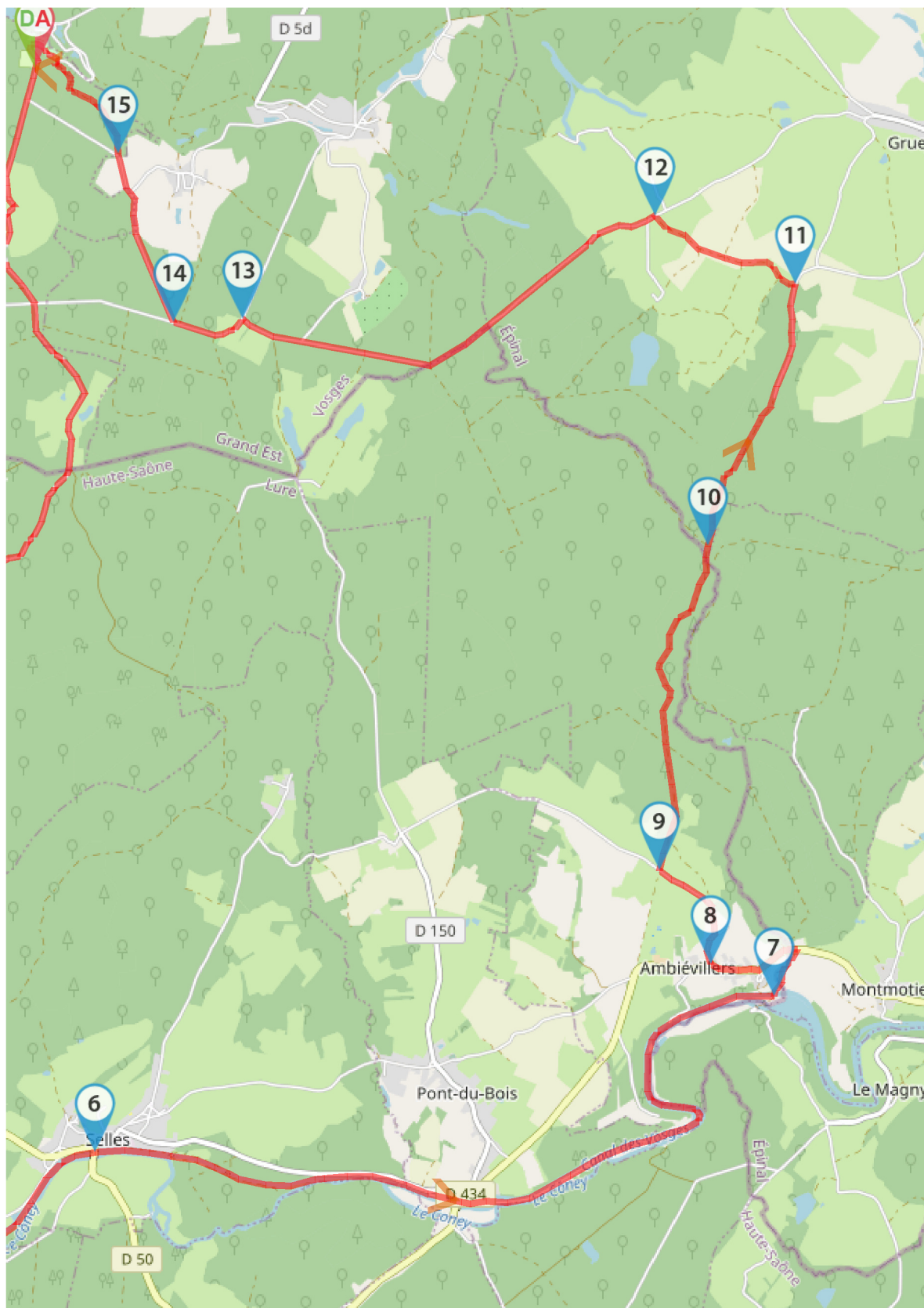


↑ N 2.5km

All maps © CC-BY-SA OpenStreetMap contributors

Soyez toujours prudent et prévoyant lors d'une randonnée. Visorando et l'auteur de cette fiche ne pourront pas être tenus responsables en cas d'accident survenu sur ce circuit.

Téléchargez l'application Visorando pour suivre cette randonnée



↑ N | 2.5km

All maps © CC-BY-SA OpenStreetMap contributors

Soyez toujours prudent et prévoyant lors d'une randonnée. Visorando et l'auteur de cette fiche ne pourront pas être tenus responsables en cas d'accident survenu sur ce circuit.

### Préparation de sa randonnée



#### BIEN CHOISIR SA RANDONNÉE

en fonction de sa durée, et de sa difficulté, en fonction de ses compétences et de sa condition physique. Connaître ses limites et savoir renoncer à poursuivre une randonnée.



#### CONSULTER LA MÉTÉO

et se renseigner sur les particularités du site : neige, température, horaires et coefficient des marées, vent, risque d'incendie...



#### S'ÉQUIPER EN CONSÉQUENCE

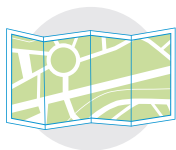
équipement particulier, moyen d'alerte, trousse à pharmacie, vêtements, carte numérique ou papier de la randonnée... et prendre de quoi boire et s'alimenter.



#### PRÉVENIR

au moins une personne au projet de randonnée.

### Comportement pendant la randonnée



#### RESTER SUR LES SENTIERS

(sauf cas exceptionnel).




#### RESPECTER

les cultures et les prairies, ne pas cueillir ou ramasser les fruits.



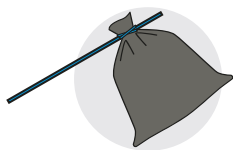
#### RESPECTER LES INTERDICTIONS

propres au site : ne pas cueillir, ne pas faire de feu, ne pas camper...



#### REFERMER

les clôtures et barrières après les avoir ouvertes, demeurer prudent en cas de troupeau et s'en écarter.




#### RAMENER SES DÉCHETS

ne pas laisser de traces de son passage.



#### ÊTRE DISCRET

respectueux et courtois vis à vis des autres usagers.



#### GARDER LA MAÎTRISE DE SON CHIEN

le tenir attaché, l'avoir auprès de soi à chaque croisement d'autres usagers, pouvoir le rappeler à tout moment. Randonner avec son chien est à proscrire en présence de troupeaux.



#### LA NATURE EST UN MILIEU VIVANT

qui évolue avec le temps, randonner c'est partir à l'aventure avec les risques qui y sont liés. Savoir renoncer et faire demi-tour est aussi un geste responsable.

**Qu'il soit privé ou public**, vous randonnez toujours sur un terrain ne vous appartenant pas, particulièrement s'il est privé, les propriétaires autorisent (généreusement, gracieusement ou aimablement) le passage.

**Merci de ne pas poursuivre en justice en cas d'accident ceux chez qui vous randonnez au risque de se voir interdire ce loisir; mais vous pouvez signaler tout risque rencontré.**